

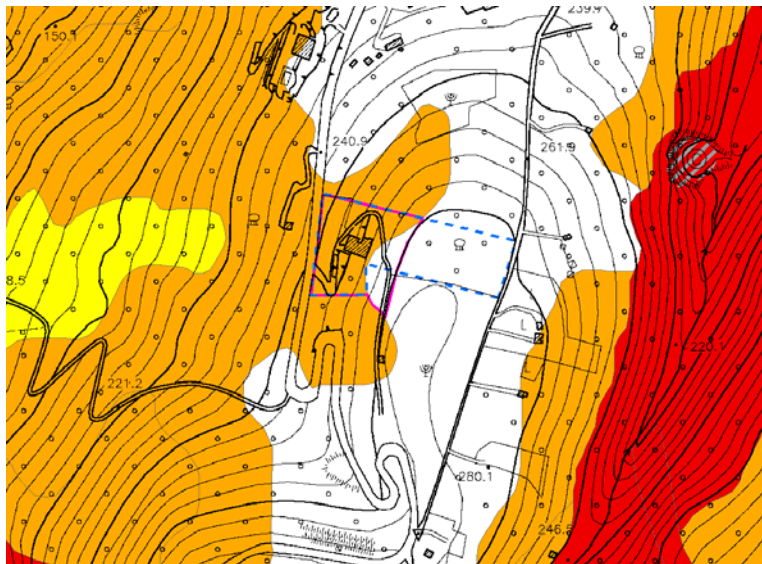


Autorità di Bacino Distrettuale dell'Appennino Meridionale

PROPOSTA DI VARIANTE AL PSAI RISCHIO DA FRANA

COMUNE DI PALMA CAMPANIA (NA) – LOC. VIA PROVINCIALE PER CASTELLO

CARTA DELLA PERICOLOSITA'



PSAI - PERICOLOSITA' DA FRANA VIGENTE

P1 – PERICOLOSITA' BASSA O TRASCURABILE

P2 – PERICOLOSITA' MEDIA

P3 – PERICOLOSITA' ELEVATA

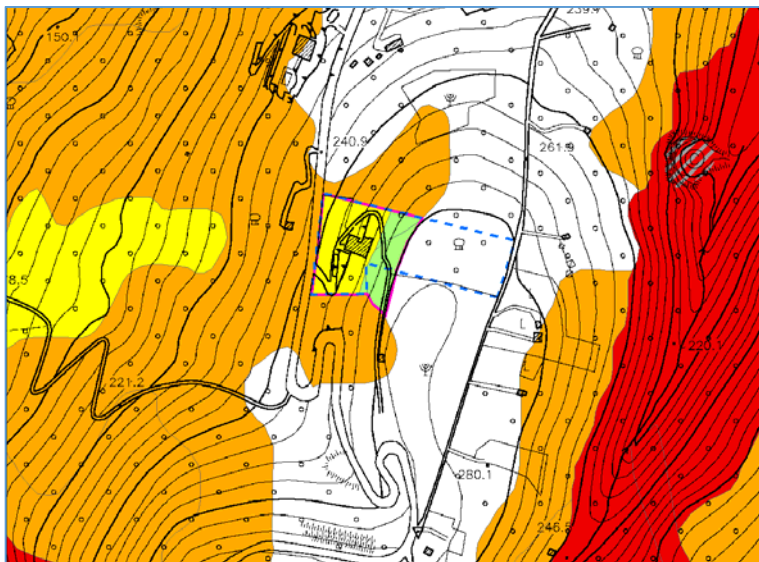

P4 – PERICOLOSITA' MOLTO ELEVATA

AREA DECLASSATA

AREA DI CAVA

AMBITO DI MODIFICA

AREA DI PROPRIETA'



PSAI - PERICOLOSITA' DA FRANA CON PROPOSTA DI MODIFICA

P1 – PERICOLOSITA' BASSA O TRASCURABILE

P2 – PERICOLOSITA' MEDIA

P3 – PERICOLOSITA' ELEVATA


P4 – PERICOLOSITA' MOLTO ELEVATA

AREA DECLASSATA

AREA DI CAVA

AMBITO DI MODIFICA

AREA DI PROPRIETA'

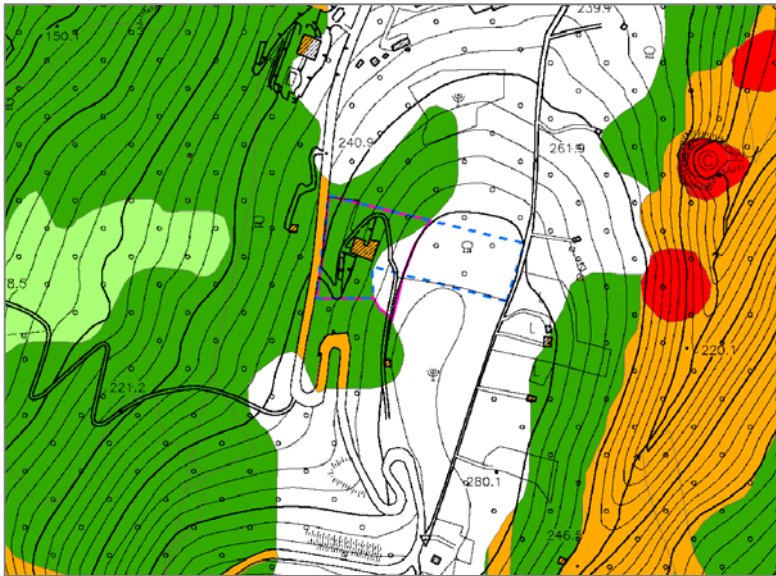




Autorità di Bacino Distrettuale dell'Appennino Meridionale

**PROPOSTA DI VARIANTE AL PSAI RISCHIO DA FRANA
COMUNE DI PALMA CAMPANIA (NA) – LOC. VIA PROVINCIALE PER CASTELLO**

CARTA DEL RISCHIO



PSAI - RISCHIO DA FRANA VIGENTE

R4 – RISCHIO MOLTO ELEVATO

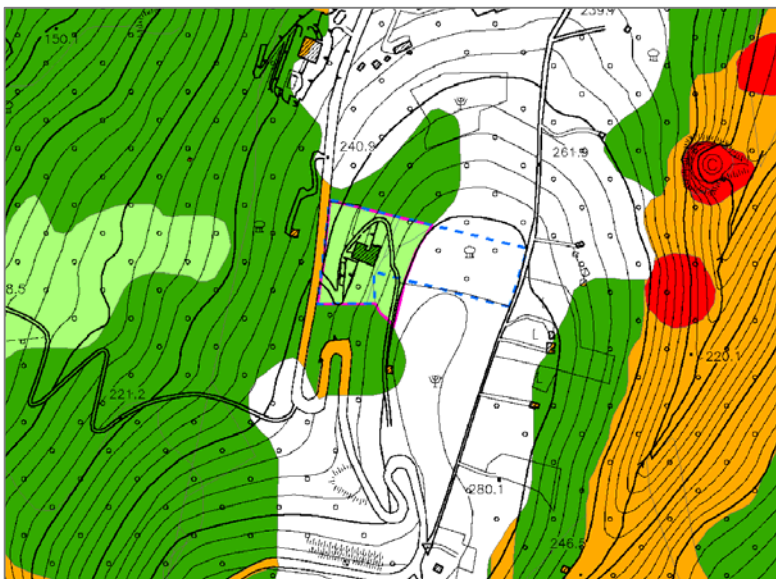
R3 – RISCHIO ELEVATO

R2 – RISCHIO MEDIO

R1 – RISCHIO MODERATO

AMBITO DI MODIFICA

AREA DI PROPRIETA'



**PSAI - RISCHIO DA FRANA CON
PROPOSTA DI MODIFICA**

R4 – RISCHIO MOLTO ELEVATO

R3 – RISCHIO ELEVATO

R2 – RISCHIO MEDIO

R1 – RISCHIO MODERATO

AMBITO DI MODIFICA

AREA DI PROPRIETA'

